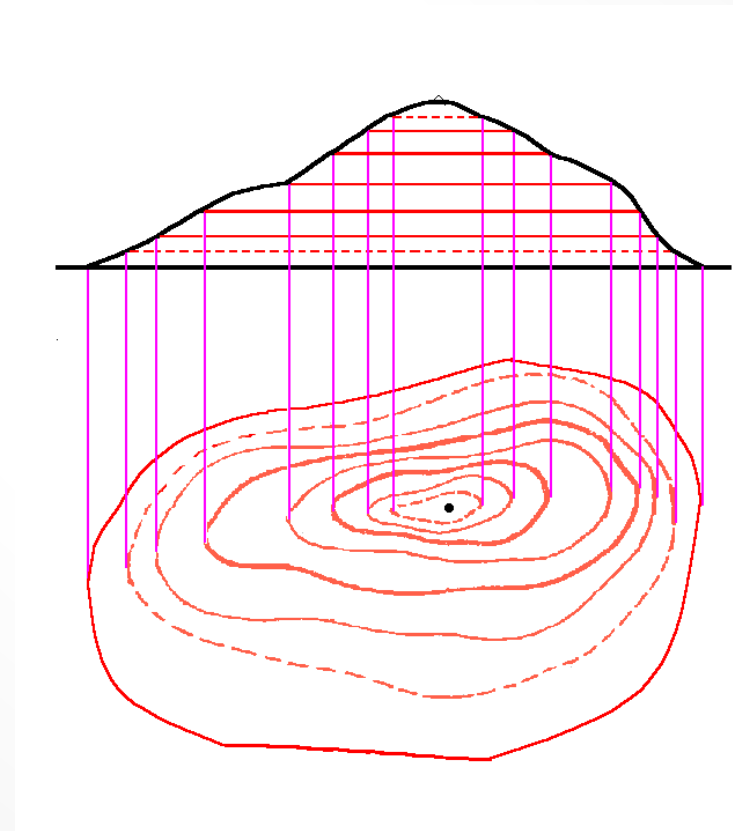




A DOMBORZAT ÁBRÁZOLÁSA A TÉRKÉPEKEN

BEVEZETŐ

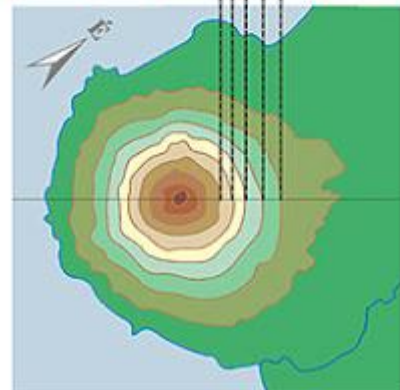
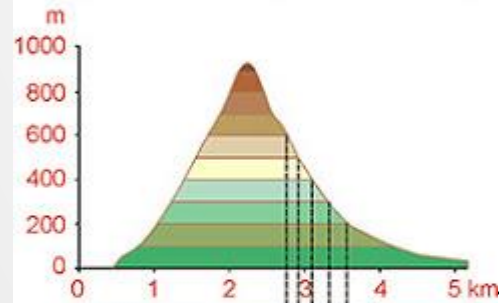
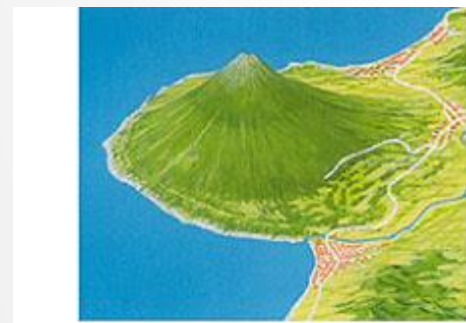
- A domborzatot a térképen szintvonalakkal, színekkel, árnyékolással és csíkozással ábrázolják.



A SZINTVONALAK

- Zárt görbe vonalak, amelyek azonos tengerszint feletti magasságú pontokat kötnek össze. A szintvonalak között távolság alapján kapunk képet a domborzatról, minél közelebb vannak egymáshoz a szintvonalak, annál meredekebb a domborzat, ha pedig ritkábbak, akkor kisebb a terep emelkedője.
- **Izobáták:** Azonos mélységű pontokat összekötő zárt görbék, óceánok, tengerek és tavak mélységét mutatják be.

DOMBORZAT ÁBRÁZOLÁSA SZÍNEKKEL



5000 felett

3000 - 5000

1500 - 3000

1000 - 1500

500 - 1000

200 - 500

100 - 200

0 - 100


0 - 200

200 - 2000

2000 - 4000

4000 - 6000

6000 alatt

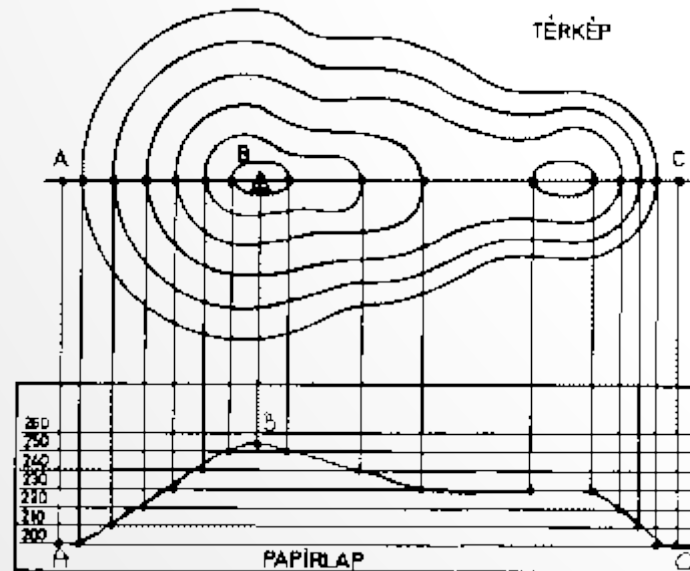


DOMBORZAT ÁBRÁZOLÁSA ÁRNYÉKOLÁSSAL

- A meredekebb lejtőket sötétebb árnyékkal, a kevésbé meredekebbeket pedig világosabb árnyékkal látják el.
- Az alföldeket és a magas hegyeket fehér színnel jelölik.

DOMBORZAT ÁBRÁZOLÁSA CSÍKOZÁSSAL

- Különböző vastagságú és hosszúságú csíkokkal ábrázolják a domborzatot. A meredekebb lejtőket vastagabb és szélesebb, a meredekebb lejtőket hosszabb és vékonyabb csíkokkal jelölik.





KÖSZÖNÖM A FIGYELMET!

Tantárgy: Földrajz
Osztály: 6. osztály
Tanár: Galac Zsolt