


# AZ ÁLLAMHATÁR FOGALMA ÉS FUNKCIÓJA



# AZ ÁLLAMHATÁR FOGALMA

- Minden országot egy elképzelt vonal választ el a szomszédos országtól.
- Ezt a vonalat államhatárnak nevezzük.
- Az államhatárok lehetnek természetesek és mesterségesek.



# HATÁRJELEK

- A határjelek formái igen változatosak, leggyakrabban gúla, hasáb, vagy hengerszerűek.



Határkövek

Határoszlopok



# TERMÉSZETES HATÁR

- A természetes államhatárokat hegyvonulatok, vízváltak, folyók stb. képezik. (pl. Szerbia és Bosznia-Hercegovina között a természetes határt a Drina folyó képezi.)





**UNITED STATES**



*Rio Grande*

*Gulf of Mexico*

**MEXICO**

*PACIFIC OCEAN*

0 250 500 mi  
0 400 800 km

© Encyclopædia Britannica, Inc.



**GENFI-TÓ**

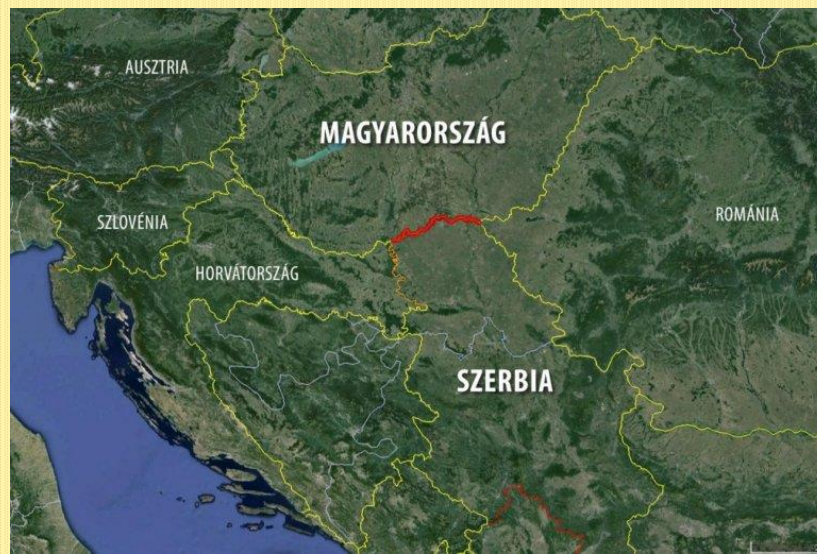


A Tengerszem-csúcs (szlovákul és lengyelül Rysy) a Magas-Tátra 2503 m-es hegycsúcsa a szlovák-lengyel határon.



# MESTERSÉGES HATÁR

- Ha az államhatár természeti egységet szel át, **mesterséges határról** beszélünk (Szerbia és Magyarország közötti határ, ahol a Pannon-alföldet szeli át az országhatár).





# MESTERSÉGES HATÁR

- A mesterséges határok, gyakran egyenesek, ezeket matematikai határoknak nevezzük (USA és Kanada, vagy egyes afrikai államok közötti határ).





# AFRIKA



# AZ ÁLLAMHATÁR

- Az országhatárok a területén élő népek, nemzetek földrajzi eloszlása szerint lehetnek **etnikai** és **nem etnikai határok**.
- Az etnikai határok különböző népeket választanak szét.
- A világban gyakoriak a nem etnikai határok, melyek mentén a határ egyik és másik oldalán is ugyanaz a nép él. (Szerbia országhatára nem etnikai)

# AZ ÁLLAMHATÁR

- A szárazföldi határok mellett léteznek még **tengerparti és légi határvonalak** is.
- Azoknak az országoknak a felségterülete, amelyeknek kijárata van a tengerre, a partvonalától számított 12 tengeri mérföldig (22,2 km) húzódik.
- A nyílt tenger már nem képezi egyetlen állam tulajdonát sem.
- A légi határ magassága addig húzódik, amíg a repülőgépek közlekednek.

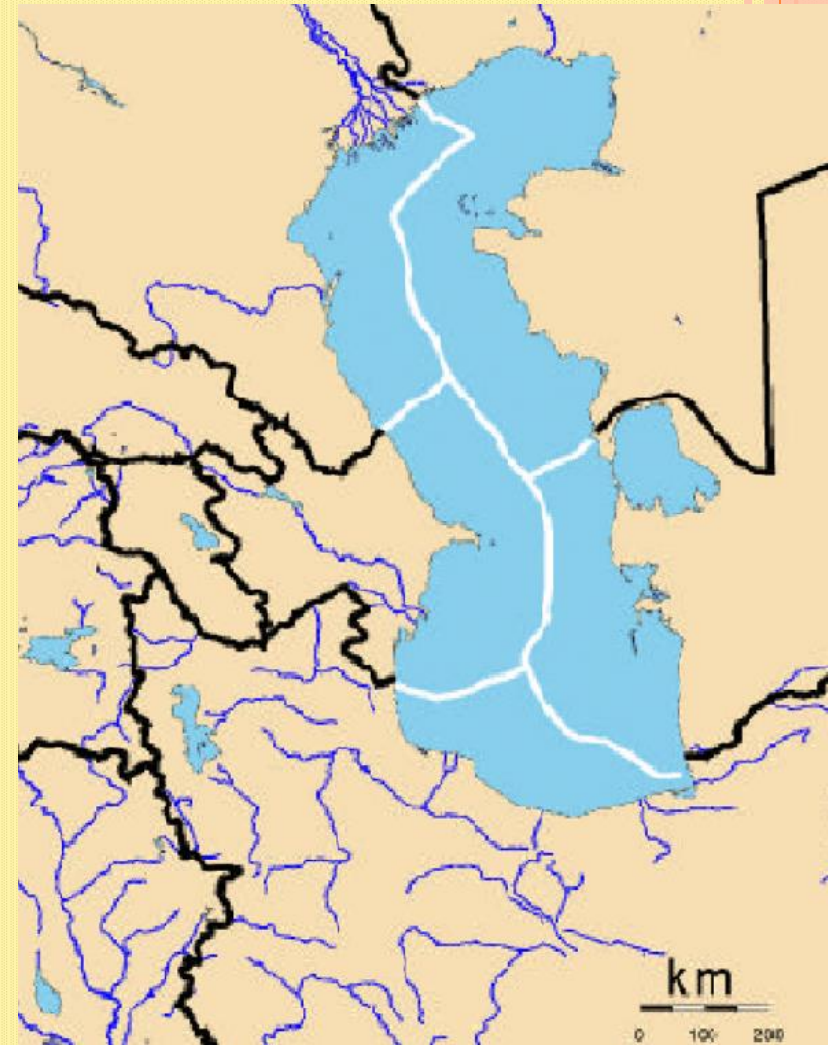


# Adriai-tenger






# Kaszpi-tenger



# AZ ÁLLAMHATÁR FUNKCIÓJA

- A múltban országokat választott szét, akadályt képezett a lakosság mozgásában.
  - Összekötő szerepük van (országokat, népeket kapcsolnak össze).
  - Lehetővé teszik a gazdasági együttműködést.
  - Lehetővé teszik az emberek szabad mozgását.
- 

# AZ ÁLLAMHATÁR FELOSZTÁSA

- Az államhatárok attól függően, hogy milyen mértékben választanak szét vagy kötnek össze, lehetnek:
- **Zárt határok** – teljesen zárt határok, amelyek lehetetlenné teszik az emberek mozgását és az áruforgalmat;
- **Szűrőhatárok** – részben zárt határok, fokozott katonai és rendőrségi ellenőrzéssel (az emberek és az áru mozgása korlátozottan engedélyezett); ●



# AZ ÁLLAMHATÁR FELOSZTÁSA

- **Kapcsolattartó (egyesítő) határok** – részben nyitott határok, nem korlátozzák az átkelést és az árucseréforalmat, de a határőrség és a vámőrség minden alkalommal ellenőrzést végez (a legtöbb országhatár ilyen);
- **Integráló (összefonódó határok)** – teljesen nyitott határok, az emberek szabadon közlekednek, az áru szabadon mozog (az Európai Unión belül legtöbb helyen teljesen megszűnt az útlevélvizsgálat és a vámellenőrzés).

# AZ ÁLLAMHATÁR FELOSZTÁSA

- A szomszédos országok közötti politikai és gazdasági viszonyok határozzák meg az országhatárok pillanatnyi típusát.
- **Szerbia** határai a 20. század végén **szűrő határok** voltak.
- Ma **kapcsolattartó határ** jellemző országunk határaitra.



The slide features a light yellow background with a vertical gradient. On the left side, there are several vertical lines in shades of orange and red. A cluster of five orange circles of varying sizes is positioned on the left, with the largest circle at the top and smaller ones below it.

**KÖSZÖNÖM A  
FIGYELMET!**